

1

## ¿Qué ha pasado en las cuencas de los ríos Cauca y San Jorge?



**27 de agosto/2021:** rompimiento del dique marginal del río Cauca en Cara de Gato (San Jacinto del Cauca).

**21 de marzo/2022:** rompimiento del dique que contenía al río Cauca en el sector Los Arrastres (San Jacinto del Cauca-Guaranda).

**Febrero - Abril/2022:**



**Excesos de lluvia** en la cuenca del río Cauca y Mojana.



**Altos niveles** en el río Cauca, cercanos a los máximos históricos (2000-2020).

2

## ¿Qué ha pasado recientemente (25-36 de mayo)?



**Lluvias** en las cuencas del Alto San Jorge, Cauca y Nechí.



**Ascenso** de: (i) Río San Jorge (Montelíbano-Ayapel)

**Descenso** de: (i) Bajo Nechí y (ii) Bajo Cauca

**Crecientes** en el Alto San Jorge



## Reporte comunitario

**Inundaciones por ingreso del Cauca** en áreas de drenaje de: **i)** caño San Matías: desde Los Arrastres (Guaranda) hasta Parcelas de Santa Fe (San Benito Abad); **ii)** caño Rabón: desde Gavalda (Guaranda) hasta



La Plaza (San Benito Abad) y **iii)** caño Viloría: desde Cecilia (Ayapel) hasta Cuiva (San Benito Abad).

**Inundaciones por muy altos niveles**, en: **i)** corredor del río San Jorge (San Marcos-Magangué); **ii)** corredor de los caños Mojana, Pancegüita y ciénagas asociadas – en Sucre y **iii)** corredor del río Cauca (Guacamayo-Brisas del Cauca, al norte de Achí)

3

## ¿Qué esperamos (26-27 de mayo)?



**Lluvias** en la Mojana y zonas circundantes, con mayor intensidad sobre el Bajo Cauca y municipios de Nechí y San Jacinto del Cauca.



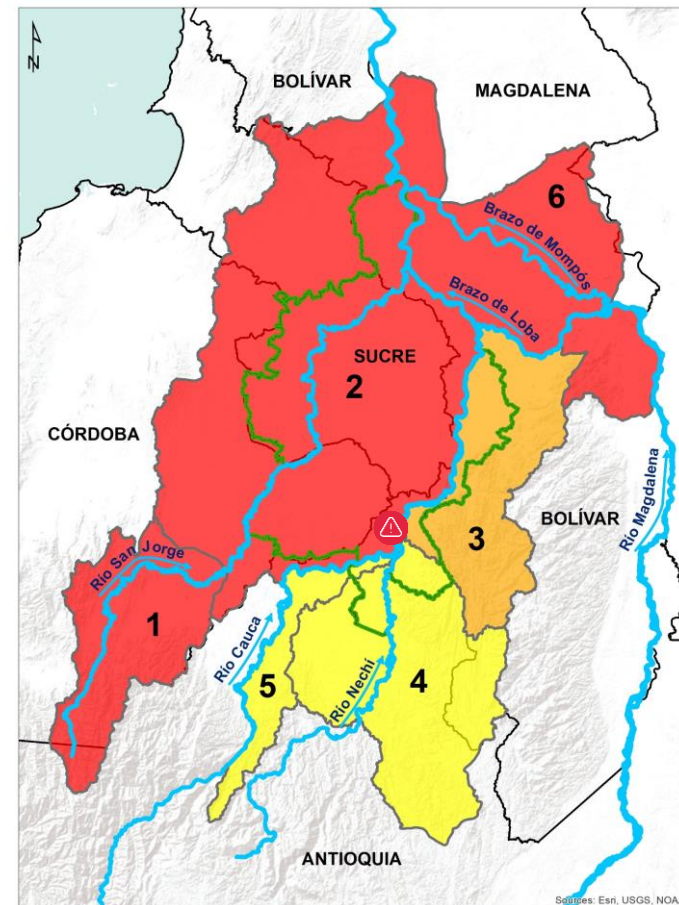
**Ascenso** de: (i) Río San Jorge (Montelíbano-Ayapel), y (ii) Río Cauca (Valdivia-Caucasia).

**Probabilidad de incrementos** en los aportantes al Bajo Nechí (municipios de Cáceres y Caucasia), Alto San Jorge y sistema de ciénagas y caños del Bajo San Jorge, especialmente en los caños Mojana y Pancegüita.



## Recomendaciones

- Especial atención en áreas de drenaje de los caños Gil, San Matías, Rabón y Viloría, por ingreso del río Cauca.
- Zonas con altos niveles: Alto San Jorge, Bajo San Jorge y sistema cenagoso (Ayapel-desembocadura), río Cauca (norte de Achí - Pinillos), río Magdalena (entre El Banco y Plato), caños Mojana y Pancegüita (Sucre) y sistema de ciénagas (Ayapel, San Marcos y Sucre)



**PARA TOMAR ACCIÓN:** 1) Alto San Jorge; 2) Bajo San Jorge; y 6) Bajo Magdalena entre El Banco y Plato; **Alerta puntual** en el río Cauca, en el sector Cara de Gato (San Jacinto del Cauca)

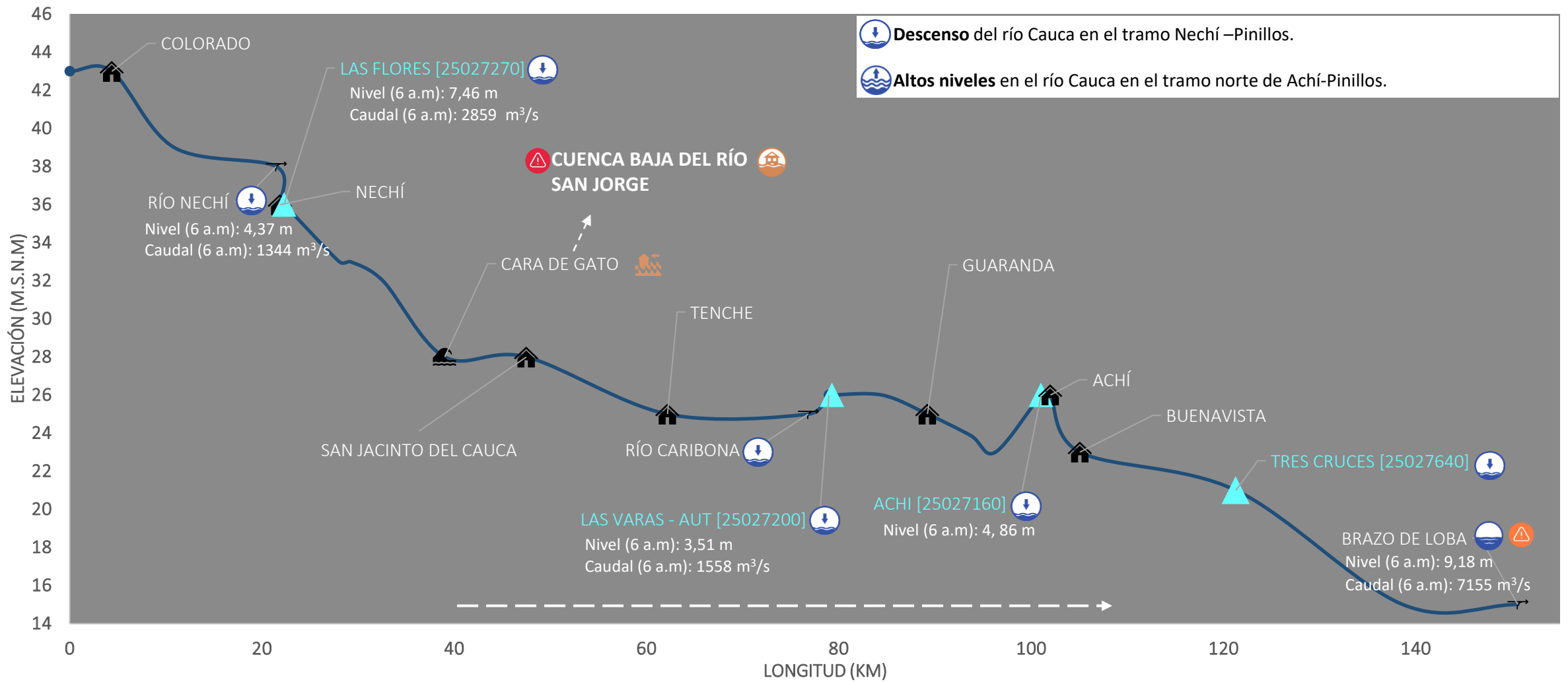


**PARA PREPARARSE:** ; 3) Bajo Cauca (Nechí-Pinillos)



**PARA INFORMARSE:** 5) Cauca (Valdivia-Nechí), y 4) Bajo Nechí

### III. Condiciones hidrológicas actuales en el río Cauca (tramo Nechí-Pinillos)



#### PUNTOS DE INTERÉS RÍO CAUCA (TRAMO NECHÍ-MAGANGUÉ)

- Estación hidrológica IDEAM
- Población
- Rompedero
- Confluencia

#### ALERTAS HIDROLÓGICAS

- Alerta ROJA: Para tomar acción
- Alerta NARANJA: Para prepararse
- Alerta AMARILLA: Para informarse
- Condiciones NORMALES: Sin alerta

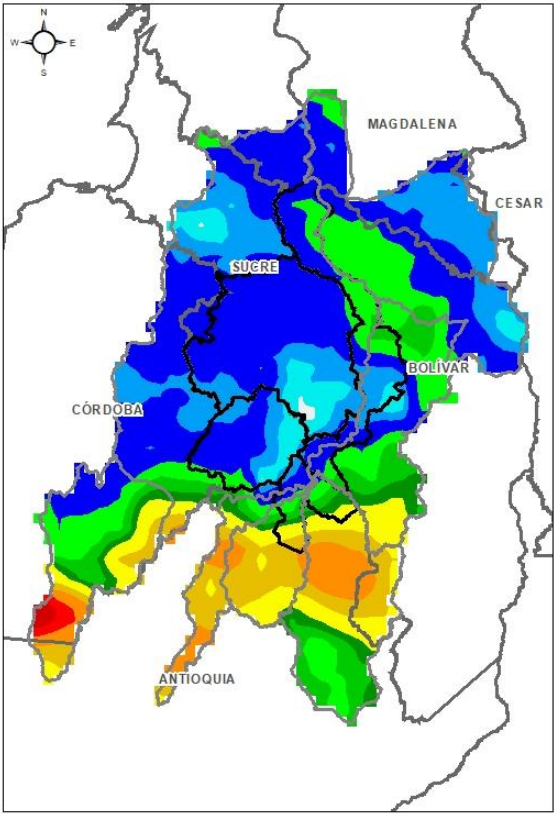
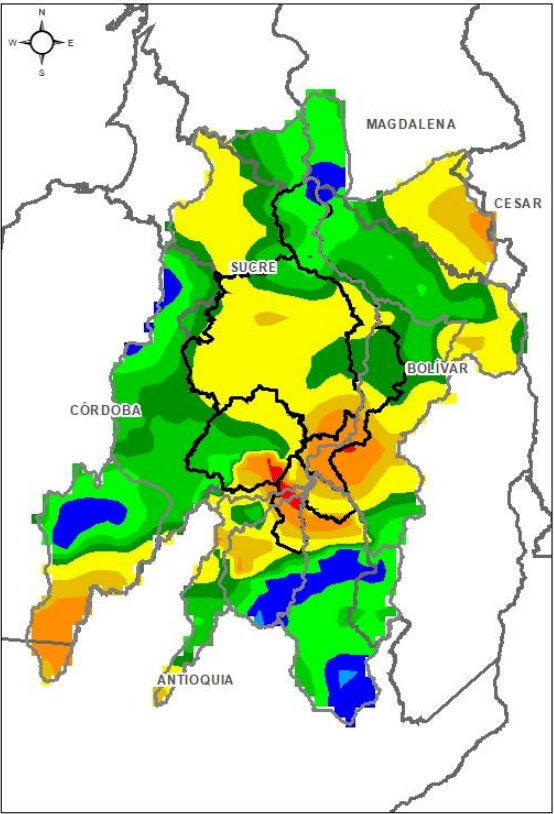
#### CONDICIONES HIDROLÓGICAS

- Niveles en ascenso
- Niveles en descenso
- Niveles estables
- Tránsito de creciente

#### ZONAS DE EMERGENCIA

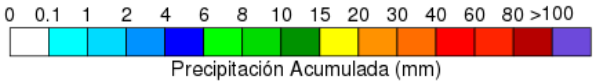
- Inundación por desbordamiento
- Inundación por rompimiento margen derecha
- Inundación por rompimiento margen izquierda (Mojana)

PRONÓSTICO PARA EL 26 DE MAYO Y 27 DE MAYO

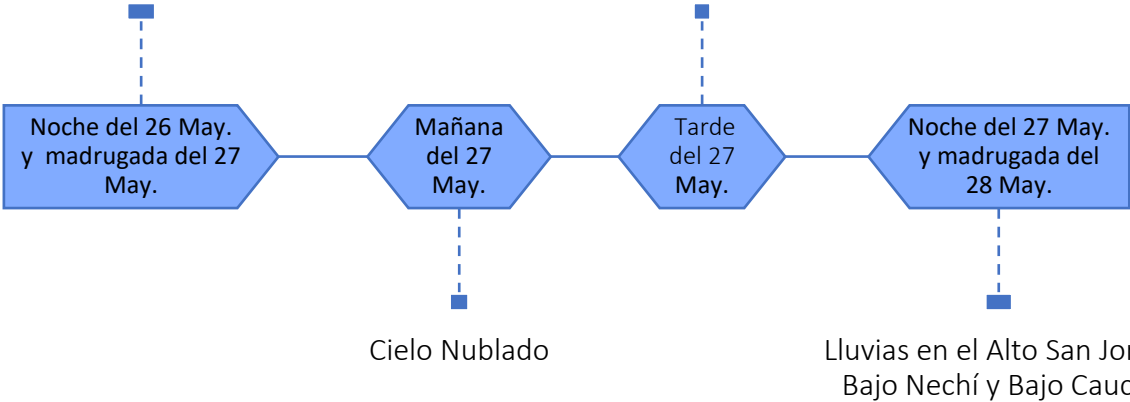


ACUMULADO DEL 26 AL 27 DE MAYO

ACUMULADO DEL 27 AL 28 DE MAYO



Lluvias centralizadas en La Mojana, El Bajo Nechí y el Bajo Cauca.



**Equipo de trabajo Centro regional de Pronóstico  
y Alertas Tempranas de LA MOJANA**

Elaborado por:  
**NATALIA MUÑOZ**, Hidróloga  
**AARÓN OMAÑA**, Meteorólogo

[www.corpomojana.gov.co](http://www.corpomojana.gov.co)  
**Correo Electrónico:**  
[corpomojana@corpomojana.gov.co](mailto:corpomojana@corpomojana.gov.co)  
Cra. 21 # 21 A – 44 San Marcos - Sucre  
Teléfono: (+575) 295 5347

**YOLANDA GONZALEZ HERNÁNDEZ**,  
Directora General IDEAM.  
**MARTHA CECILIA CADENA**,  
Jefe Oficina del Servicio de Pronósticos y Alertas  
[www.ideam.gov.co](http://www.ideam.gov.co)

**Correos electrónicos:**  
[servicio@ideam.gov.co](mailto:servicio@ideam.gov.co),  
[alertas@ideam.gov.co](mailto:alertas@ideam.gov.co)

Calle 25 d # 96b - 70, piso 3. Bogotá, D.C.  
Teléfono: 307 5625 ext. 1334 - 1336.

**LILIANA QUIROZ**, Directora General de la Corporación para el Desarrollo  
Sostenible de La Mojana y el San Jorge-CORPOMOJANA.

**RAQUEL GARAVITO**, Gerente del Fondo Adaptación

**JIMENA PUYANA**, Gerente Nacional de Desarrollo Sostenible del PNUD